

AVENIDA BOTUCARIS

AVENIDA UBIRAJARAS

AV. PEDRO V. PARIGOT DE SOUZA

## PLANTA CALÇADAS

Escala: 1/250

Área de Calçadas + Rampas : 513,95m²

Área de Grama : 832,00m²

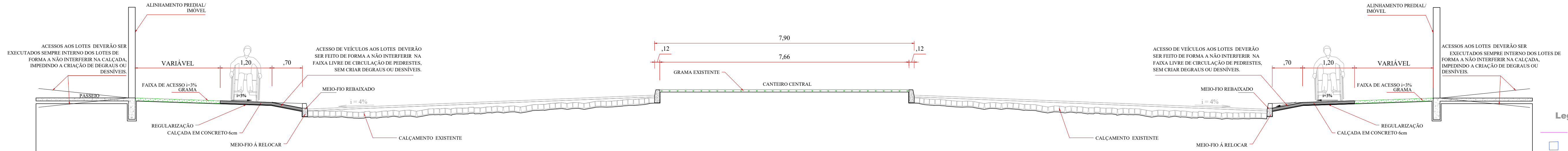
Área Total Grama + Calçadas + Rampas : 1.345,98m²

## Pavers

Paver Tátil Direcional : 41,70m²

Paver Tátil Alerta : 13,43m²

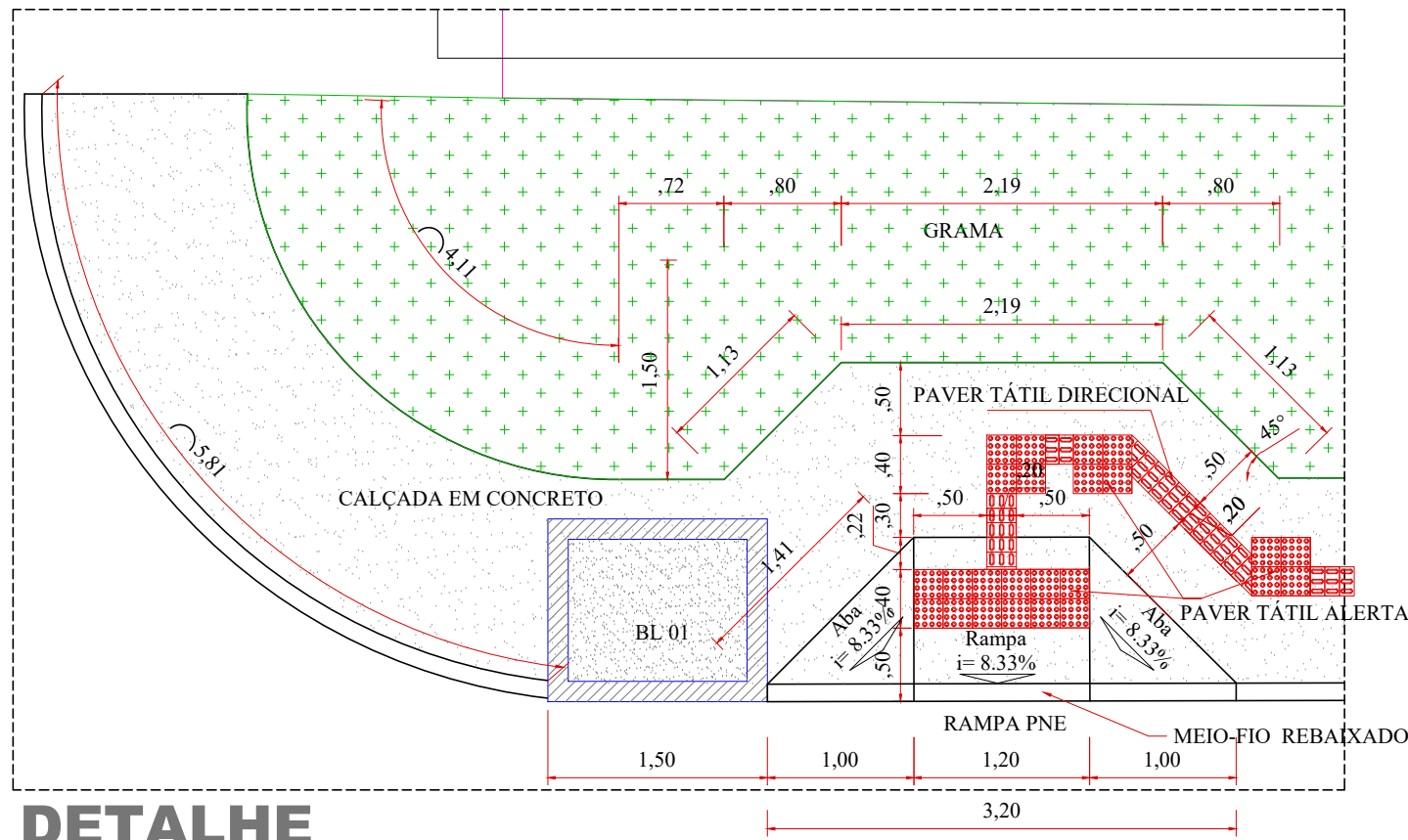
Total : 55,13m²



## SEÇÃO 01 TRANSVERSAL TIPO CALÇADA/ACESSO DE VEÍCULOS

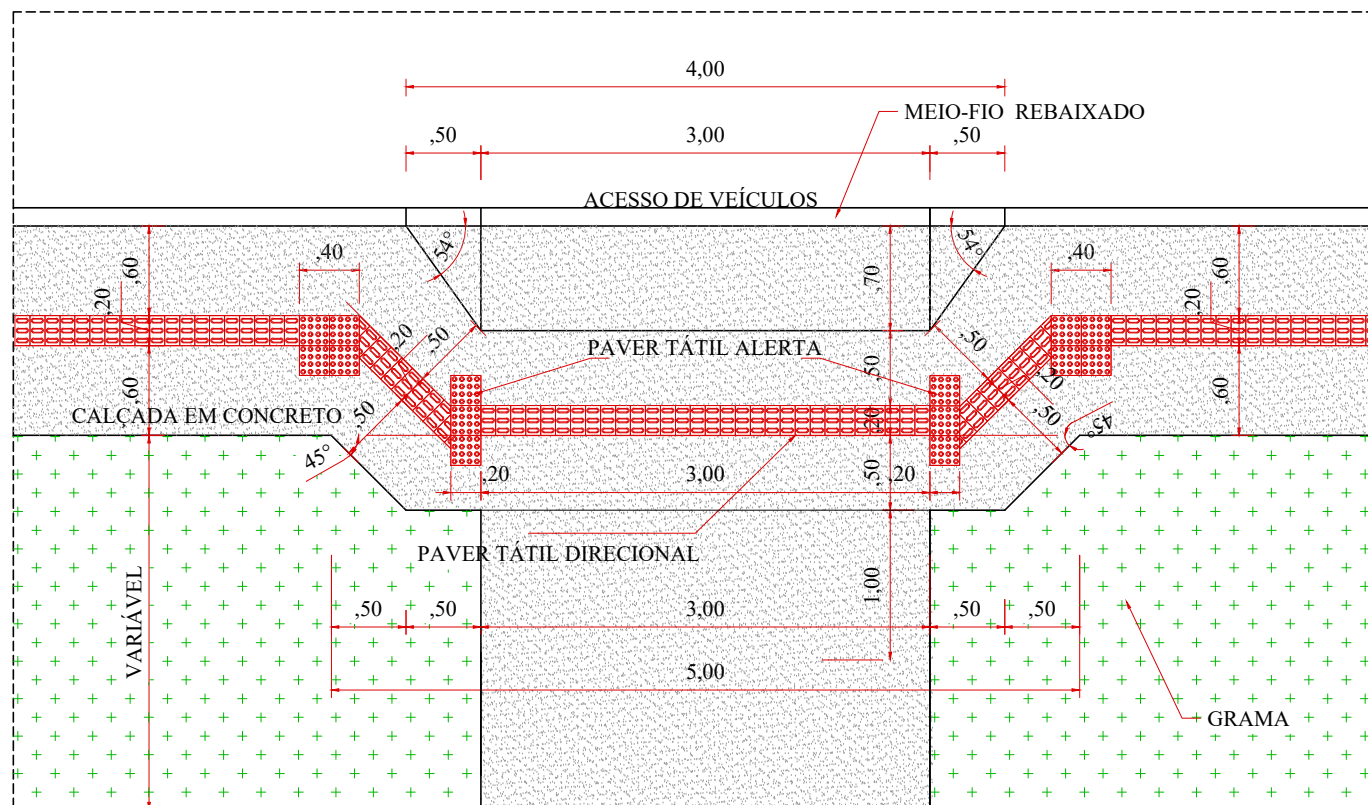
ESCALA = 1/50

AVENIDA PEDRO VIRIATO PARIGOT DE SOUZA



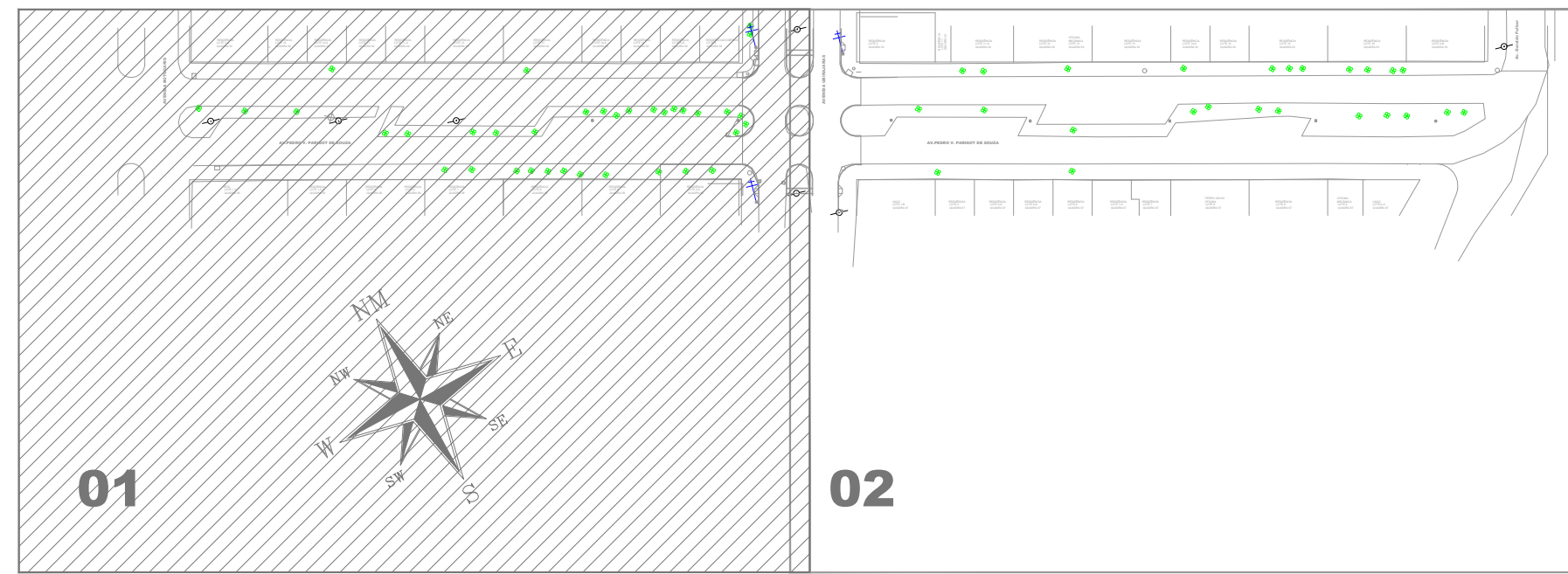
## DETALHE

ESCALA = 1/50



## DETALHE

ESCALA = 1/50



## LOCALIZAÇÃO DO TRECHO

SEM ESCALA

## Legenda

- Muros
- Bocas de Lobo Existentes
- Bocas de Lobo 01 - BL
- Pontos de Verificação - PV
- Alinhamento de Quadra
- Meio-Fio Existente
- Meio-Fio à Relocar
- Poste Alta Tensão
- Poste Iluminação Pública
- Calçadas/Rampas de Acesso Existentes
- Árvore Existente

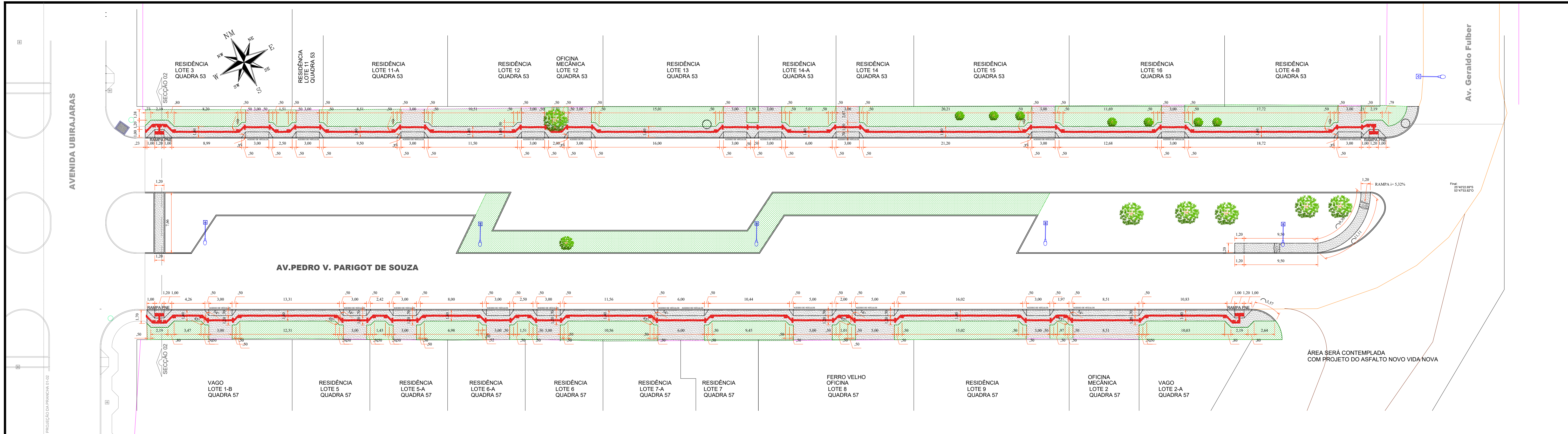
## Revisões da Prancha

	Comentários	Autor	Data
01	Revisão Geral	Rubens/Evandro	07/10/2025
--	--	--	--

APROVAÇÃO DO MUNICÍPIO	APROVAÇÃO DA SAÚDE PÚBLICA

PROJETO DE URBANIZAÇÃO DE CALÇADAS	
Município de Capanema - Paraná	
RECAPEAMENTO ASFÁLTICO EM CBUQ	
Avenida Pedro Viriato Parigot de Souza entre Av. Botucaris e Av. Geraldo Fülber - B. Santa Cruz - Capanema Pr	
CONTEÚDO: Planta Calçadas, Seção Transversal 01 Tipo Calçada, Detalhes, Quantitativos e Localização do Trecho	
RESPONSÁVEL TÉCNICO: RUBENS LUIS ROLANDO SOUZA 5133 CREA PR-088796-2	ÁREA TOTAL: 1.188,80m²
LOGRADOURO: Avenida Pedro Viriato Parigot de Souza	INDICADA: -
DATA: Outubro 2025	SECTOR: N.E.
01-02	





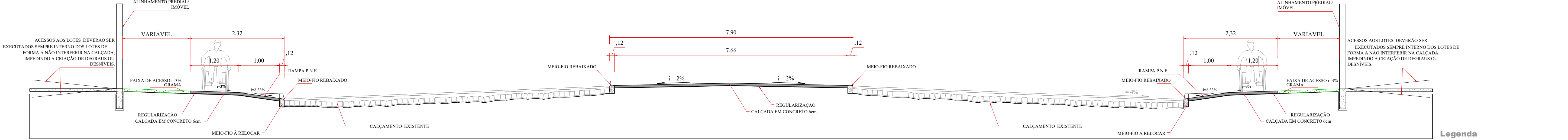
**PLANTA CALÇADAS**

Escala: 1/250

Área de Calçadas + Rampas : 498,12m²  
Área de Grama : 363,41m²  
Área Total Grama + Calçadas + Rampas : 861,53m²

**Pavers**

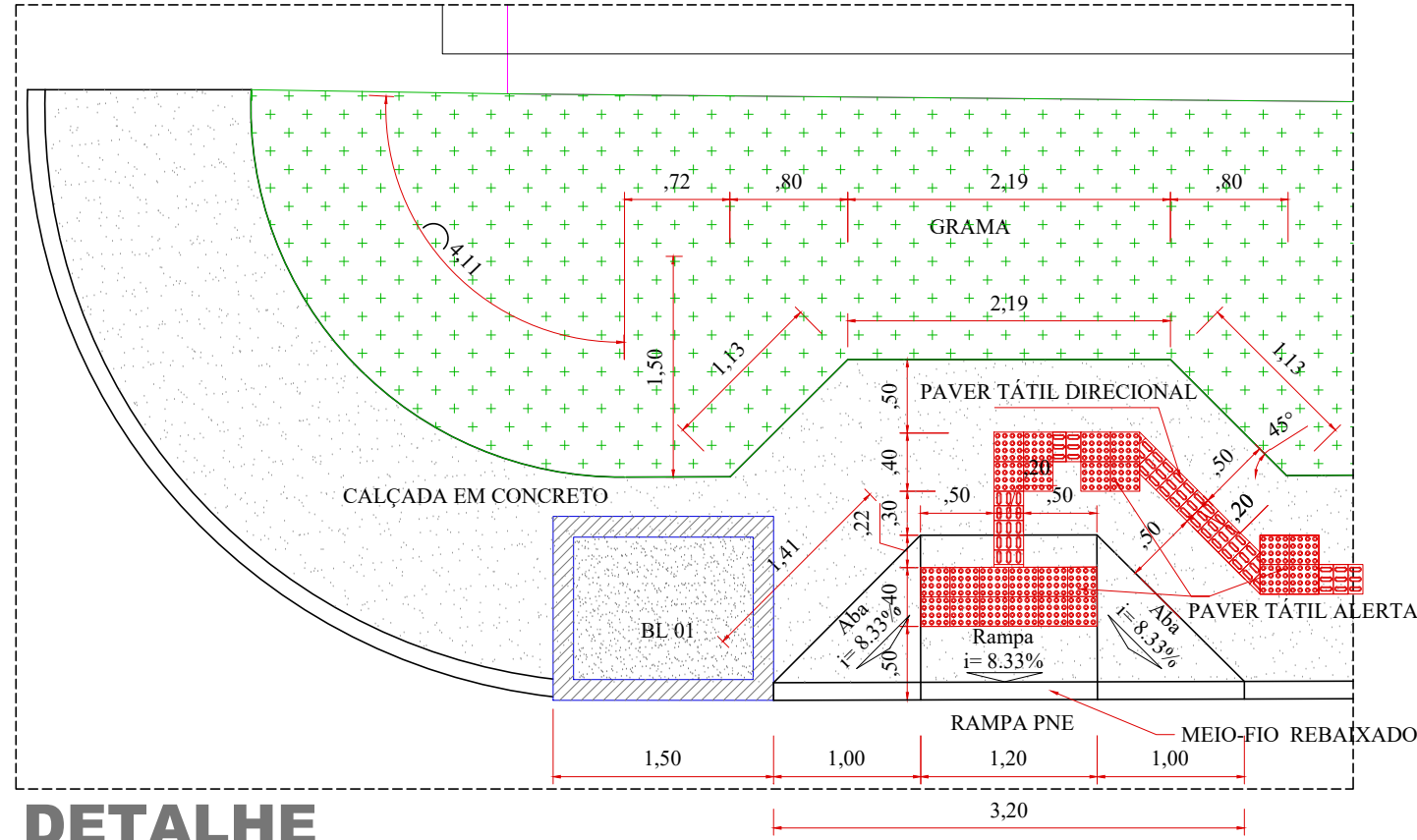
Paver Tátil Direcional : 56,59m²  
Paver Tátil Alerta : 15,57m²  
Total : 72,16m²



**SEÇÃO 02 TRANSVERSAL TIPO CALÇADA/RAMPA PNE**

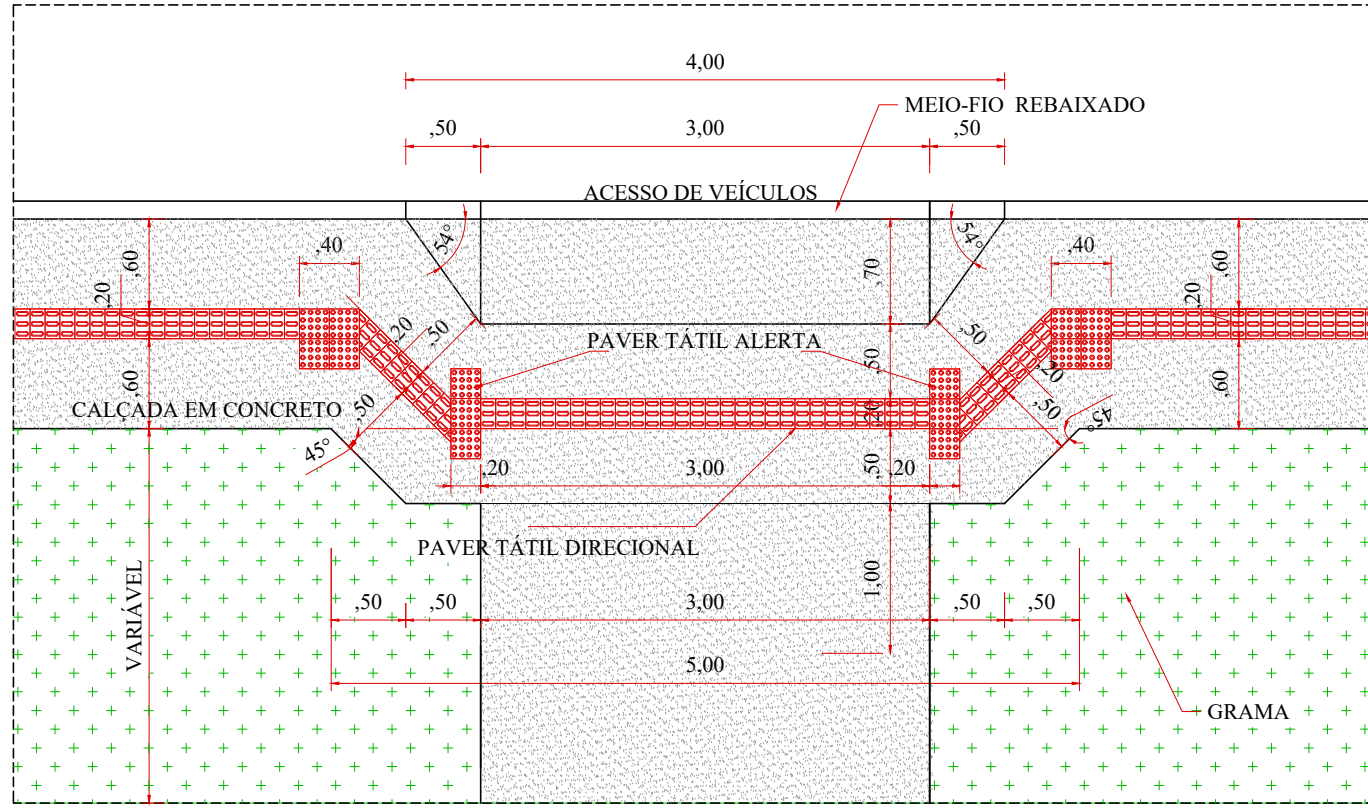
ESCALA = 1/50

AVENIDA PEDRO VIRIATO PARIGOT DE SOUZA



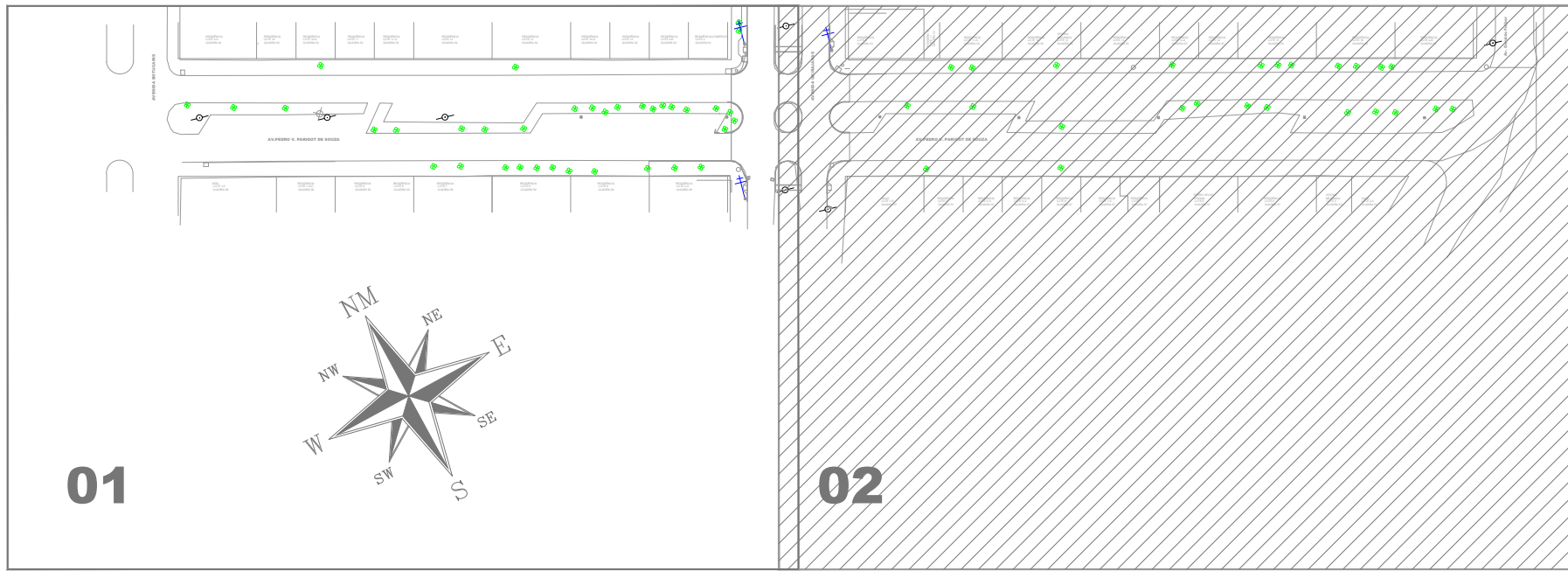
**DETALHE**

ESCALA = 1/50



**DETALHE**

ESCALA = 1/50



**LOCALIZAÇÃO DO TRECHO**

SEM ESCALA

**Legenda**

- Muros
- Bocas de Lobo Existentes
- Bocas de Lobo 01 - BL
- Pontos de Verificação - PV
- Alinhamento de Quadra
- Meio-Fio Existente
- Meio-Fio á Relocar
- Poste Alta Tensão
- Poste Iluminação Pública
- Sem Pavimentação Área será c/ Projeto Asfalto Novo Vida Nova
- Ávores Existentes

APROVAÇÃO DO MUNICÍPIO		APROVAÇÃO DA SAÚDE PÚBLICA	
<b>PROJETO DE URBANIZAÇÃO DE CALÇADAS</b>			
Município de Capanema - Paraná <b>RECAPEAMENTO ASFÁLTICO EM CBUQ</b>			
Avenida Pedro Viriato Parigot de Souza entre Av. Botucaris e Av. Geraldo Fulber - B. Santa Cruz - Capanema Pr			
PROJETO		SÉRIE	
RUBENS LUIS ROLANDO SOUZA/51335883		Avenida Pedro Viriato Parigot de Souza	
553		Nº CHACOTE	
RUBENS L.R. SOUZA		Nº GLEBA/QUADRA	
CREA RS-88796-0		N.E.	
ENGENHEIRO CIVIL E DE SEGURANÇA DO TRABALHO		DATA	
Outubro 2025		Bairro Santa Cruz	
ÁREA TOTAL		LOGRADOURO	
1.188,80m²		Avenida Pedro Viriato Parigot de Souza	
Escala		Nº CHACOTE	
Indicada		-	
DATA		Bairro Santa Cruz	
Outubro 2025		-	
RESPONSÁVEL TÉCNICO		RUBENS LUIS ROLANDO SOUZA/51335883	
RUBENS LUIS ROLANDO SOUZA/51335883		RUBENS LUIS ROLANDO SOUZA/51335883	
553		553	
CREA RS-88796-0		CREA RS-88796-0	
ENGENHEIRO CIVIL E DE SEGURANÇA DO TRABALHO		ENGENHEIRO CIVIL E DE SEGURANÇA DO TRABALHO	
ÁREA TOTAL		LOGRADOURO	
1.188,80m²		Avenida Pedro Viriato Parigot de Souza	
Escala		Nº CHACOTE	
Indicada		-	
DATA		Bairro Santa Cruz	
Outubro 2025		-	
RESPONSÁVEL TÉCNICO		RUBENS LUIS ROLANDO SOUZA/51335883	
RUBENS LUIS ROLANDO SOUZA/51335883		RUBENS LUIS ROLANDO SOUZA/51335883	
553		553	
CREA RS-88796-0		CREA RS-88796-0	
ENGENHEIRO CIVIL E DE SEGURANÇA DO TRABALHO		ENGENHEIRO CIVIL E DE SEGURANÇA DO TRABALHO	